

D

C

B

A

E

F

G

H

I

<<< AVENIDA GOVERNADOR VALADARES >>>

CHACARA DO Sr. ERILDO Nº 381

CEMITÉRIO

RUA DO CEMITÉRIO

RUA DO CEMITÉRIO

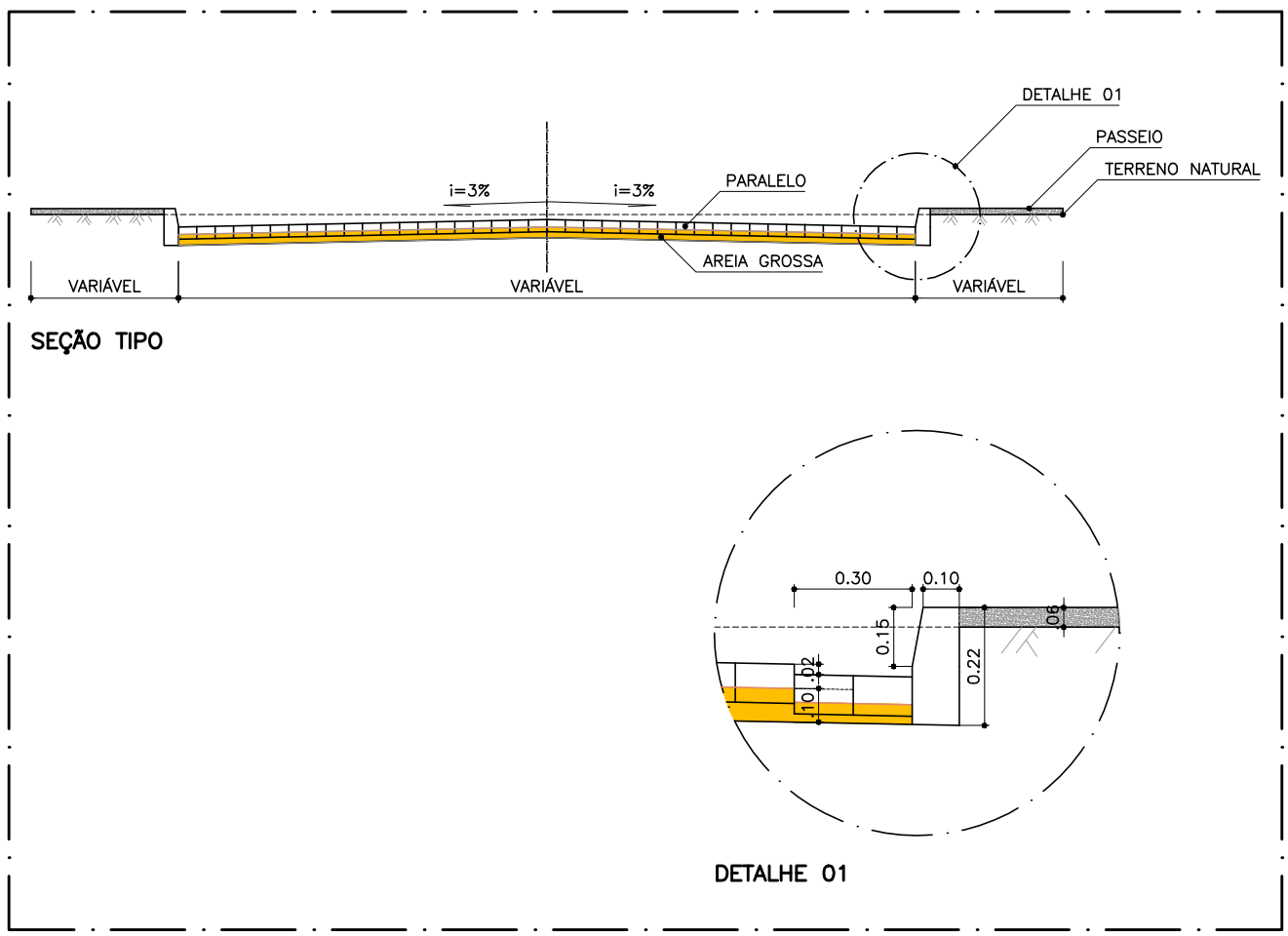
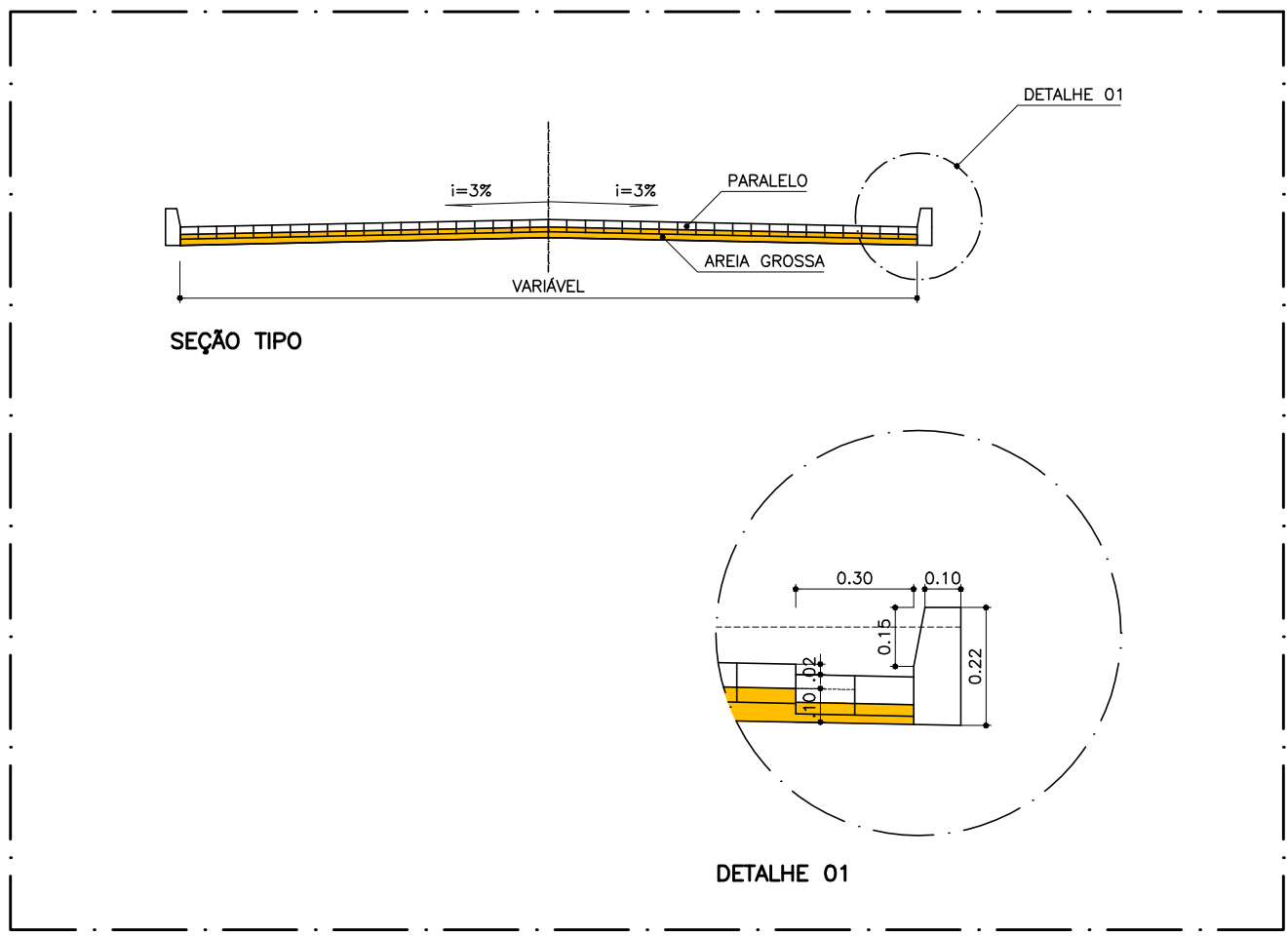
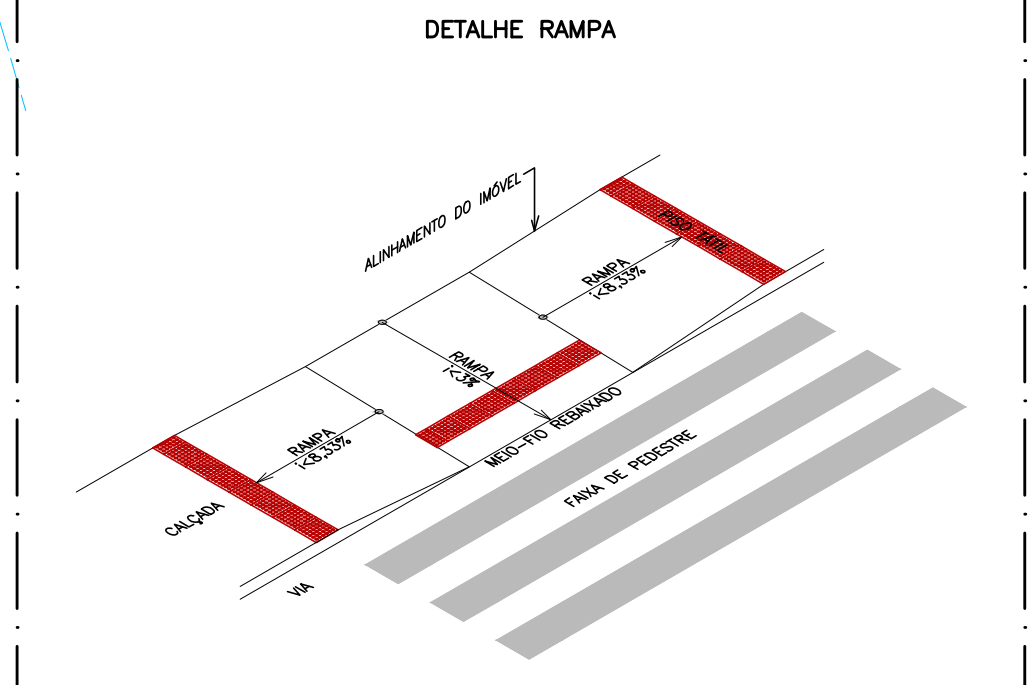
RUA "B"

RUA "C"

RUA "D"

RUA "E"

RUA "F"



IMPLANTAÇÃO

ESCALA - 1 : 600

DESENHOS DE REFERÊNCIA

- LEVANTAMENTO DE CAMPO
- CROQUI DO LEVANTAMENTO
- RELATÓRIO COM DESCARREGAMENTO DA ESTAÇÃO TOTAL COM AS POLIGONAIS .

LEGENDA

- ⊕ MARCO DE REFERÊNCIA E NÚMERO
- REFERENCIA RUA
- MEIO FIO
- ▨ PAVIMENTAÇÃO EM PARALELEPIPEDO
- ⊕ POSTE
- ▨ RESINDECIA
- MEIO FIO EXIST.
- ▨ RUA PAVIM. EXIST.
- ▨ RUA ASFALTADA
- ▨ CALÇADA

QUADRO P/ CARIMBOS E APROVAÇÕES

QUADROS

QUADRO DE PAVIMENTAÇÃO		
RUAS	MEIO FIO-m	PAVIMENTO-m²
RUA "A"	399,79m	1.309,13m²
RUA "B"	314,67m	299,72m²
RUA "C"	219,54m	338,75m²
RUA "D"	178,31m	178,67m²
RUA "E"	210,48m	166,66m²
RUA "F"	51,84m	94,84m²
TOTAL	1.374,63m	2.387,77m²

QUADRO DE CALÇADAS	
CALÇADAS	m²
RUA "A"	237,12m²
RUA "B"	126,05m²
RUA "C"	121,29m²
RUA "D"	113,99m²
RUA "E"	112,55m²
RUA "F"	25,84m²
TOTAL	736,84m²

PROPRIETÁRIO

PROJETO

RESPONSÁVEL TÉCNICO

REV.	DESCRIÇÃO	DATA	EXEC.	VERIF.	ARPOV.

PROPRIETÁRIO

PREFEITURA MUNICIPAL DE MALHADA DOS BOIS

PROJETO

PROJETO DE PAVIMENTAÇÃO

CONTEÚDO

CONJUNTO MORADA DO SOL
CRUZ DA DONZELA - MALHADA DOS BOIS / SE

TÍTULO

IMPLANTAÇÃO

PROJ.	TOPOGRAFO	DESENHO	FOLHA
			01/01

APROV. ESCALA 1 : 600

DATA AGOSTO/2017 NOME DO ARQUIVO: CRUZ_CONJ. MORADA DO SOL_PAVIMENTAÇÃO